

DECRETO N°: E-688/2018 /

COLINA, 22 de marzo de 2018

VISTOS: Acuerdo N° 181, adoptado por el H. Concejo Municipal en Sesión Ordinaria N° 44 de fecha 22 de marzo de 2018: **1)** Memo N° 73/2018 de fecha 01 de febrero de 2018, del Director de Obras (S), mediante el cual remite expediente para asignación de nombres de calles y pasajes para el conjunto Habitacional La Araucaria de Colina V, ubicada en Reina Sur, Lote Rol N° 1520-10. **2)** Certificado de fecha 22 de marzo del 2018, del Secretario Municipal mediante el cual certifica que el Consejo de Organizaciones de la Sociedad Civil, se pronuncio favorablemente por la propuesta de nombres de calles y pasajes para el Lote 3, Rol 1520-10 del Conjunto Habitacional La Araucaria de Colina V, ubicada en Reina Sur; y, en virtud de lo establecido en los artículos 63 letra f), 65, 79 letra k) y demás de la Ley N° 18.695, Orgánica Constitucional de Municipalidades, Ley N° 20.285 sobre acceso a la información pública y su reglamento, Ley N° 19.880 base de los procedimientos administrativos que rigen los actos de los órganos de la administración del estado,

DECRETO:

Promulgase el acuerdo N° 181, adoptado por el H. Concejo Municipal en Sesión Ordinaria N° 44 de fecha 22 de marzo de 2018, **SE ACUERDA:** Aprobar los nombres calles y pasajes para el Lote 3, Rol 1520-10 del **Conjunto Habitacional La Araucaria de Colina V**, ubicada en Reina Sur, que a continuación se detallan:

Calle 1	El Almendral
Calle 2	El Nogal
Pasaje 1	El Peral
Pasaje 2	El Eucalipto

ANÓTESE, COMUNÍQUESE Y ARCHÍVESE

FDO.) MARIO OLAVARRIA RODRIGUEZ,
Alcalde.

FDO.) ANIBAL CALDERON ARRIAGADA,
Secretario Municipal



ANIBAL CALDERON ARRIAGADA
SECRETARIO MUNICIPAL

MOR/ACA/phf

DISTRIBUCION:

- 1.- Sres. Concejales
- 2.- Administración Municipal
- 3.- Secretaría Municipal
- 4.- Asesoría Jurídica
- 5.- DOM
- 6.- SECPLAN
- 7.- Dirección de Operaciones
- 8.- DIDECO
- 9.- Dirección de Aseo y Ornato
- 10.- Dirección de Tránsito
- 11.- Interesado
- 12.- Ley de Transparencia
- 13.- Oficina de Partes y Archivo



El H. Concejo Municipal por unanimidad de sus concejales, adopta el siguiente acuerdo,

ACUERDO N° 181-2017

VISTOS: Estos Antecedentes: **1)** Memo N° 73/2018 de fecha 01 de febrero de 2018, del Director de Obras (S), mediante el cual remite expediente para asignación de nombres de calles y pasajes para el conjunto Habitacional La Araucaria de Colina V, ubicada en Reina Sur, Lote Rol N° 1520-10. **2)** Certificado de fecha 22 de marzo del 2018, del Secretario Municipal mediante el cual certifica que el Consejo de Organizaciones de la Sociedad Civil, se pronuncio favorablemente por la propuesta de nombres de calles y pasajes para el Lote 3, Rol 1520-10 del Conjunto Habitacional La Araucaria de Colina V, ubicada en Reina Sur; y, en virtud de lo establecido en los artículos 63 letra f), 65, 79 letra k) y demás de la Ley N° 18.695, Orgánica Constitucional de Municipalidades, Ley N° 20.285 sobre acceso a la información pública y su reglamento, Ley N° 19.880 base de los procedimientos administrativos que rigen los actos de los órganos de la administración del estado, **SE ACUERDA:** Aprobar los nombres calles y pasajes para el Lote 3, Rol 1520-10 del **Conjunto Habitacional La Araucaria de Colina V**, ubicada en Reina Sur, que a continuación se detallan:

Calle 1	El Almendral
Calle 2	El Nogal
Pasaje 1	El Peral
Pasaje 2	El Eucalipto



DIRECCIÓN DE OBRAS MUNICIPALES

MEMO N°: 73/2018

ANT.: Solicitud de asignación de números
201800592

MAT.: Lo que indica

Colina, 01 de febrero de 2018

DE: IVAN LEON CORREA
DIRECTOR DE OBRAS MUNICIPALES(S)

A: SECRETARIA MUNICIPAL

Mediante el presente, solicito a Ud., la aprobación, según corresponda, de la propuesta de nombres de calles y pasajes para el Conjunto Habitacional La Araucaria de Colina V, ubicada en Reina Sur, Lote 3, Rol N°1520-10.


Se adjunta carta con la propuesta de nombre, Resolución de Aprobación de Loteo DFL 2 con Construcción Simultánea y plano.

Saluda atentamente,

Distribución:

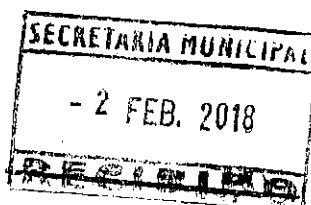
ILC/mbo

- Destinatario ✓
- Archivo DOM ✓



Digitally signed by IVAN
ORLANDO LEON CORREA
Date: 2018.02.01 10:46:31 -
03:00
Reason: Firma digital DOM
Location: DOM

Director de Obras Municipales (S)





SOLICITUD DE CERTIFICADO(S)

DIRECCIÓN DE OBRAS MUNICIPALES

MUNICIPALIDAD DE COLINA

REGIÓN METROPOLITANA

Urbano Rural Extensión Urbana

N° DE SOLICITUD
201800592
FECHA DE SOLICITUD
25-01-2018

1. IDENTIFICACIÓN DEL SOLICITANTE

NOMBRE	RUT	TELEFONO
CONSTRUCTORA CARRAN S.A	96.850.490-8	23463124
EMAIL	FAX	CELULAR
RSALAMANCA@PY.CL		

2. DIRECCIÓN DE LA PROPIEDAD


DIRECCIÓN
REINA SUR B N° SIN NUMERO ROL 1520-10

3. CERTIFICADOS SOLICITADOS

TIPO DE CERTIFICADO
ASGM CERTIFICADO DE ASIGNACIÓN DE NÚMERO MASIVO

Mail notificación rsalamanca@py.cl

GIRO INGRESO MUNICIPAL N°	FECHA	MONTO	\$0



Obs. Ingreso : Certificados tienen una Tramitación de 10 días hábiles.

Rut y Firma Solicitante

María Jose Benitez O.
Dirección de Obras Municipales.
I. Municipalidad de Colina.

Colina, 01 de febrero del 2018

**Ref.: Numeración y nombres de
Calles y pasajes Loteo en lote 3**

De nuestra consideración:


Mediante la presente, el arquitecto que suscribe solicita a usted la proposición del nombre del conjunto habitacional, la numeración municipal y la aprobación de los nombres de las calles y pasajes para el proyecto de loteo DFL N°2 con Construcción Simultánea de la Referencia, ubicado en lote 3, rol de avalúo N° 1520-10, aprobado según resolución N° 80/2017, ubicado en Reina Sur S/N°, en la comuna de Colina.

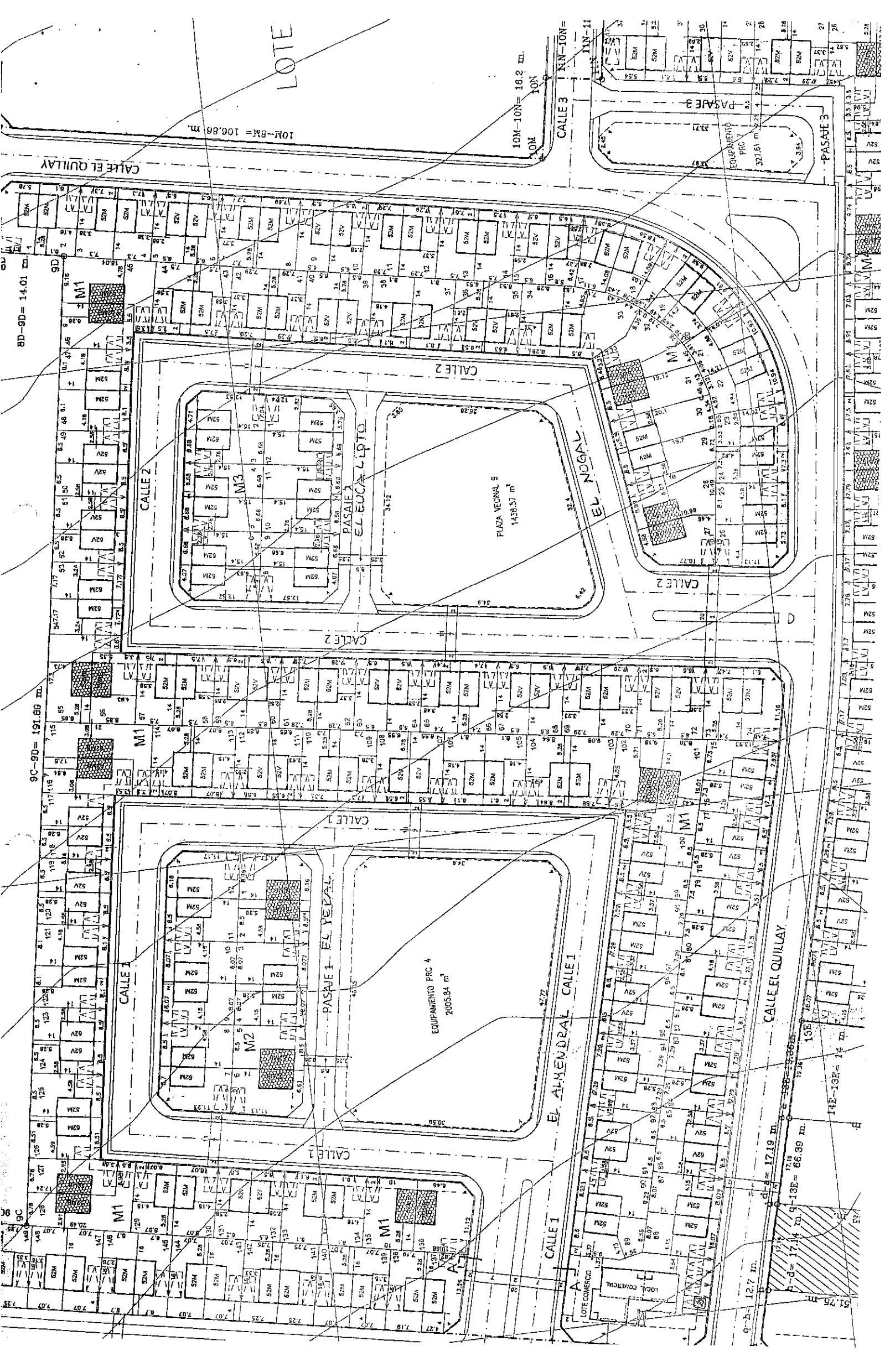
Nombre del conjunto : LA ARAUCARIA DE COLINA V

Los nombres que se proponen para las calles, corresponden a árboles nativos de Chile.

Calle 1: El Almendral.
Calle 2: EL Ngal.
Pasaje 1: El Peral.
Pasaje 2: El Eucalipto.

Agradeciendo vuestra atención le saluda atentamente.


CARLOS RIOS SCOTT
Arquitecto



8D-9D= 14.01 m

9C-9D= 191.89 m

9C-9D= 17.19 m

9C-9D= 66.89 m

9C-9D= 12.7 m

9C-9D= 17.19 m

9C-9D= 17.19 m

9C-9D= 17.19 m

9C-9D= 17.19 m

9C-9D= 17.19 m

9C-9D= 17.19 m

9C-9D= 17.19 m

9C-9D= 17.19 m

10M-10N= 106.80 m

10M-10N= 16.2 m

10M-10N= 16.2 m

10M-10N= 16.2 m

10M-10N= 16.2 m

10M-10N= 16.2 m

10M-10N= 16.2 m

10M-10N= 16.2 m

10M-10N= 16.2 m

10M-10N= 16.2 m

10M-10N= 16.2 m

10M-10N= 16.2 m

10M-10N= 16.2 m

10M-10N= 16.2 m

10M-10N= 16.2 m

10M-10N= 16.2 m

10M-10N= 16.2 m

10M-10N= 16.2 m

10M-10N= 16.2 m

10M-10N= 16.2 m

10M-10N= 16.2 m

10M-10N= 16.2 m

10M-10N= 16.2 m

10M-10N= 16.2 m

10M-10N= 16.2 m

10M-10N= 16.2 m

10M-10N= 16.2 m

10M-10N= 16.2 m

10M-10N= 16.2 m

10M-10N= 16.2 m

10M-10N= 16.2 m

10M-10N= 16.2 m

10M-10N= 16.2 m

10M-10N= 16.2 m

10M-10N= 16.2 m

10M-10N= 16.2 m

10M-10N= 16.2 m

10M-10N= 16.2 m

10M-10N= 16.2 m

10M-10N= 16.2 m

10M-10N= 16.2 m

10M-10N= 16.2 m

10M-10N= 16.2 m

10M-10N= 16.2 m

10M-10N= 16.2 m

10M-10N= 16.2 m

10M-10N= 16.2 m

10M-10N= 16.2 m

10M-10N= 16.2 m

10M-10N= 16.2 m

10M-10N= 16.2 m

10M-10N= 16.2 m

10M-10N= 16.2 m

10M-10N= 16.2 m

10M-10N= 16.2 m

10M-10N= 16.2 m

10M-10N= 16.2 m

10M-10N= 16.2 m

10M-10N= 16.2 m

10M-10N= 16.2 m

10M-10N= 16.2 m

10M-10N= 16.2 m

10M-10N= 16.2 m

10M-10N= 16.2 m

10M-10N= 16.2 m

PLAZA VECINAL 9
1438.57 m²

EQUIPAMIENTO PRC 4
2005.84 m²

EQUIPAMIENTO PRC
327.81 m²

M1

M2

M3

M4

M5

M6

M7

M8

M9

M10

M11

M12

M13

M14

M15

M16

M17

M18

M19

M20

M21

M22

M23

M24

M25

M26

M27

M28

M29

M30

M31

M32

M33

M34

M35

M36

M37

M38

M39

M40

M41

M42

M43

M44

M45

M46

M47

M48

SE ADJUNTA HOJA ANEXA (En caso de mayor cantidad de lotes) SI NO

PORCENTAJES	SUPERFICIE m ²	%	CANTIDAD
LOTES	22918,43 m ²	56,82 %	207
AREAS VERDES (CESIÓN)	1438,57 m ²	3,57 %	1
EQUIPAMIENTO (CESIÓN)	2333,45 m ²	5,78 %	
VIALIDAD	13645,87 m ²	33,83 %	
SUPERFICIE TOTAL	40336,37 m ²	100%	208
(*) CUANDO CORRESPONDA			

PLANOS O PROYECTOS	PROYECTISTA
<input checked="" type="checkbox"/> Pavimentación	JERANO LLANOS ROJAS
<input checked="" type="checkbox"/> Agua Potable	JERANO LLANOS ROJAS
<input checked="" type="checkbox"/> Alcantarillados de Aguas Servidas	JERANO LLANOS ROJAS
<input checked="" type="checkbox"/> Evacuación de Aguas Lluvias	JERANO LLANOS ROJAS
<input checked="" type="checkbox"/> Electricidad y/o Alumbrado Público	RODRIGO PAVEZ LEIVA
<input type="checkbox"/> Gas	
<input type="checkbox"/> Telecomunicaciones	
<input checked="" type="checkbox"/> Plantaciones y obras de Ornato	PATRICIA ORTEGA RODRIGUEZ
<input type="checkbox"/> Obras de defensa del terreno	
<input checked="" type="checkbox"/> Otros (Especificar):	CRISTIAN RAMOS

5.- Se deja constancia que la presente Resolución se relaciona con las siguientes solicitudes, autorizaciones o permisos:

6.- Una vez recibidas o garantizadas las obras de urbanización deberá solicitar en el servicio de Impuestos Internos la asignación de Roles para los nuevos lotes y archivar los planos con el correspondiente Certificado de Recepción Definitiva o de Urbanización Garantizada en el Conservador de Bienes Raíces.

7.- PAGO DE DERECHOS

AVALÚO FISCAL DEL TERRENO		\$ 194.063.413	2%	\$ 3.881.268
MONTO CONSIGNADO CON ANTEPROYECTO	G.I.M. N°	FECHA		(-)
INGRESO SOLICITUD	G.I.M. N°	FECHA	27.09.2017	(-)
SALDO A PAGAR				\$ 3.881.268
GIRO INGRESO MUNICIPAL	N°	FECHA	7977	30.11.2017

NOTAS: (SOLO PARA SITUACIONES ESPECIALES DE LA AUTORIZACIÓN)

1. Donde indica Equipamiento (cesión) corresponde a Equipamiento PoR por 2.333,45m²

2. Asociado al Folio 201706943 Expediente de edificación

Folio 201706941

APC/BSA



Digitally signed by ANGELA MARIA PRADO CONCHA
Date: 2017.12.11 12:02:41 -0500
Reason: Firma digital DOM
Location: DOM



Director de Obras Municipales

E-688

A-181

S-44

22.03.18



CERTIFICADO

El Secretario Municipal que Colina, que suscribe, certifica:

Que, El Consejo de Organizaciones de la Sociedad Civil de la comuna de Colina, en sesión ordinaria de fecha 21 de marzo de 2018, resolvió.

Pronunciarse favorablemente sobre designación de nombre de calles y pasajes para el conjunto Habitacional La Araucaria de Colina V, ubicada en Reina Sur, Lote 3, rol 1520-10.

Los nombres propuestos para las calles, corresponden a arboles nativos de Chile

Calle 1: El Almendral.


Calle 2: El Nogal

Pasaje 1: El Peral

Pasaje 2: El Eucalipto

Se extiende el presente certificado para los fines pertinentes.

Dado en Colina, a 22 de marzo de 2018



IBAL CALDERÓN ARRIAGADA

SECRETARIO MUNICIPAL

A = 145